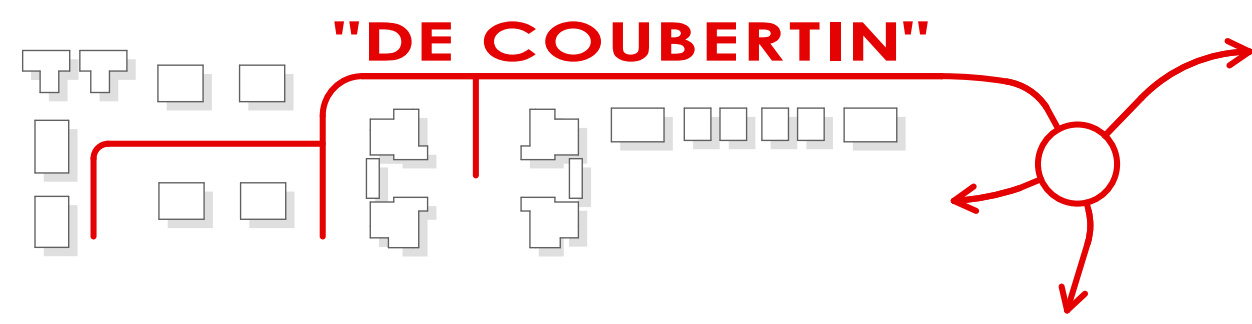




COMUNE DI CASTENASO
PROVINCIA DI BOLOGNA

PIANO URBANISTICO ATTUATIVO
DI INIZIATIVA PRIVATA COMPARTO:



SOGGETTO ATTUATORE:
Castenaso Immobiliare s.r.l.

PROGETTO ARCHITETTONICO:
Ing. Luca Magri Arch. William Berti

DATA:
16 maggio 2022

ELABORATO:

OGGETTO:

C.15.1

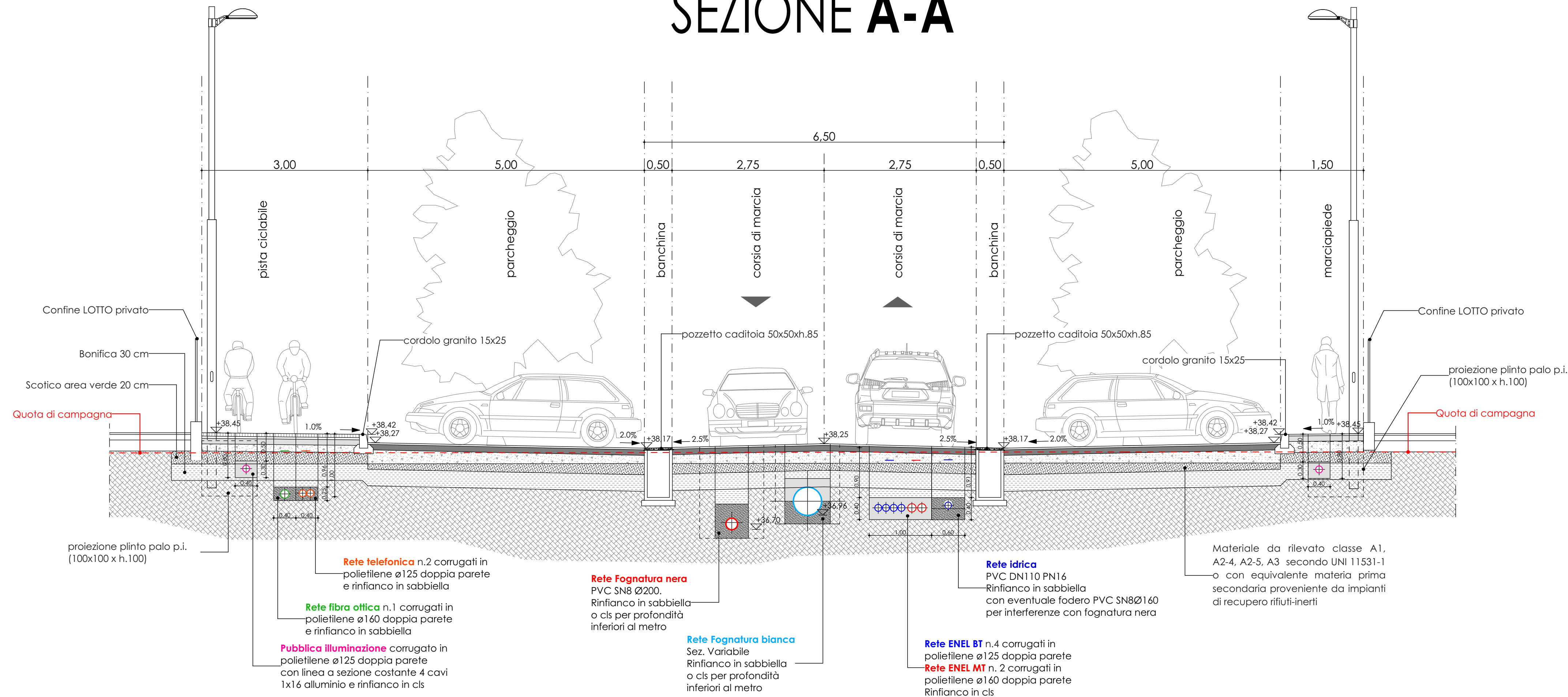
SCHEMA RETE STRADALE -
SEZIONI TIPOLOGICHE CON
INSERIMENTO SOTTOSERVIZI

SCALA:
1:50

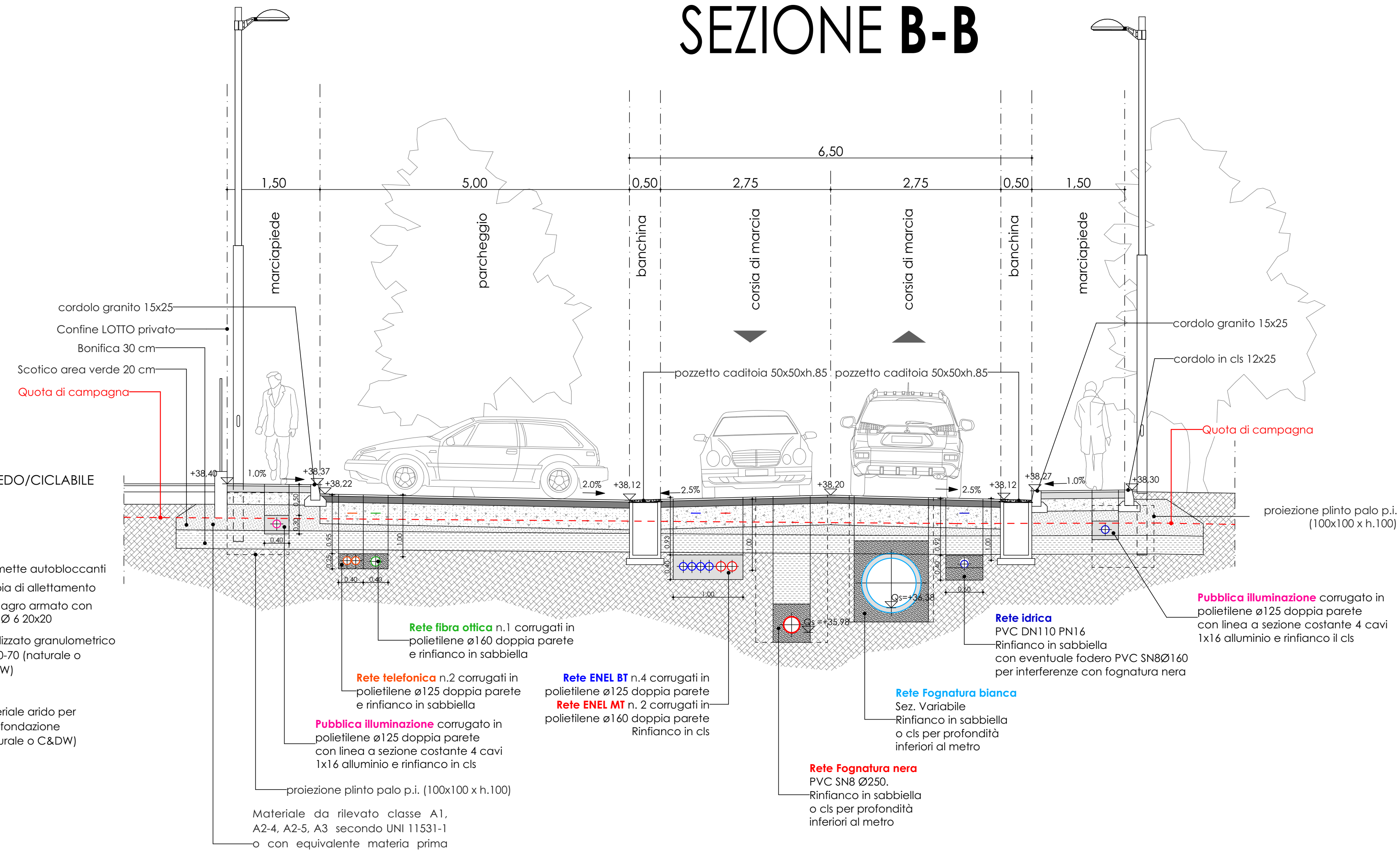


Via Nascica, 7 40055 Castenaso (BO) tel./fax + 39 051 787828
email: info@archistudio.it www.archistudio.it

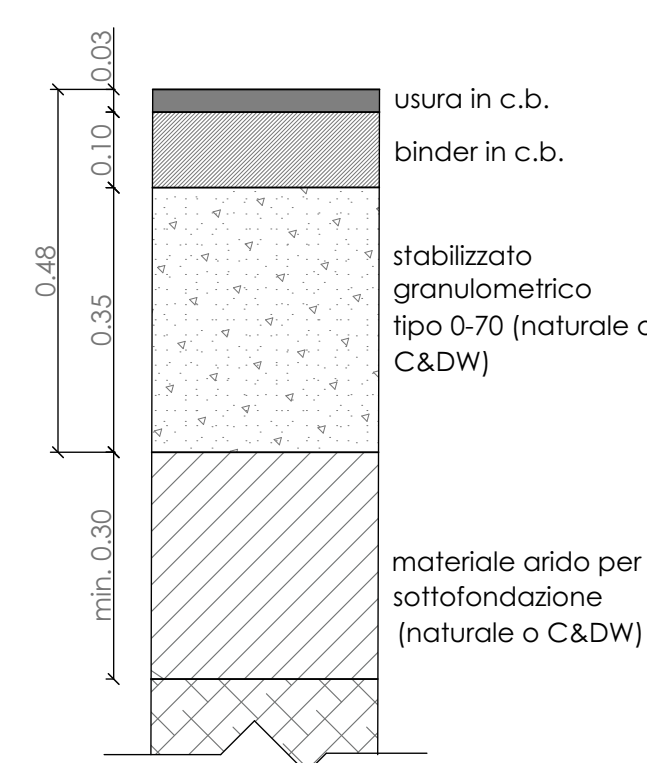
SEZIONE A-A



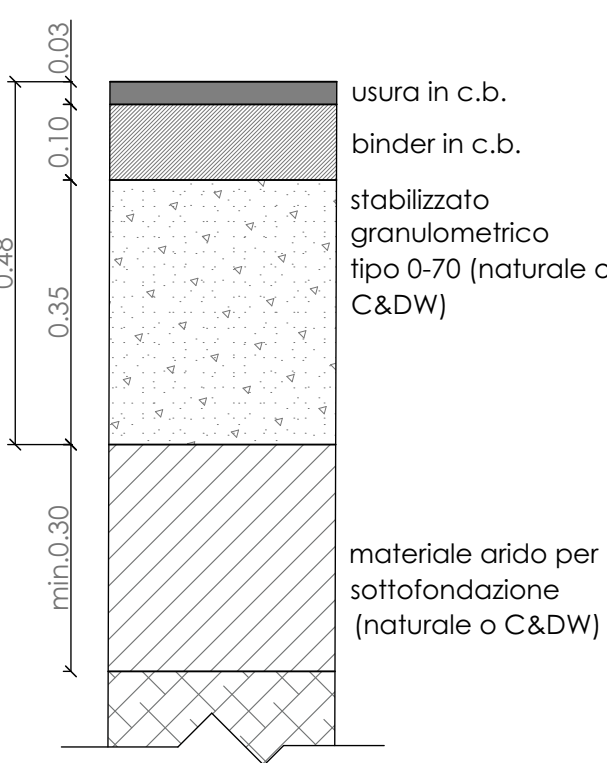
SEZIONE B-B



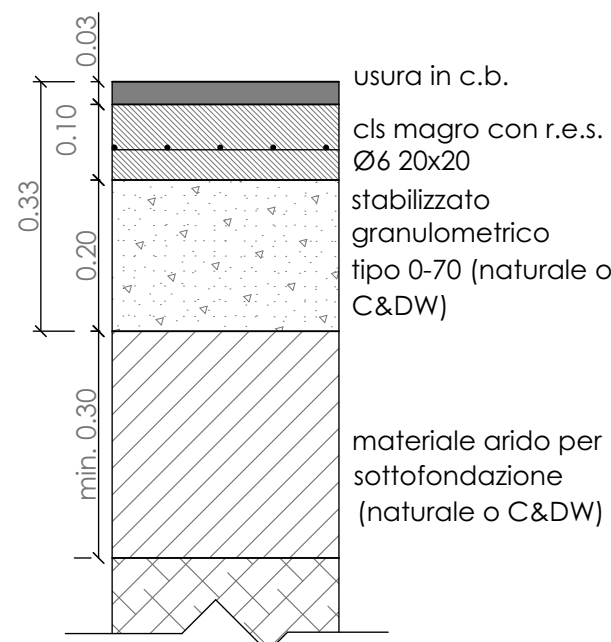
PAVIMENTAZIONE COMPARTO
Scala 1:10



PAVIMENTAZIONE PARCHEGGIO
Scala 1:10



PAVIMENTAZIONE PISTA PEDO/CICLABILE
E MARCIAPIEDE IN CONGLOMERATO
BITUMINOSO
Scala 1:10



PAVIMENTAZIONE PISTA PEDO/CICLABILE
IN AUTOBLOCCANTI
Scala 1:10

